










AMPLASAMENT

Legenda:

-  Limita zonei studiate
-  Limita de proprietate
-  Teren arabil-propr.privata in extravilan
ce se propune a se introduce in intravilan
-  Limita perimetrului construibil
-  Drum judetean -DJ 711
-  Accesibilitate-DE 233-modernizat
-  Relationare cu utilitati-
retea electrica j.t. aeriana-existenta

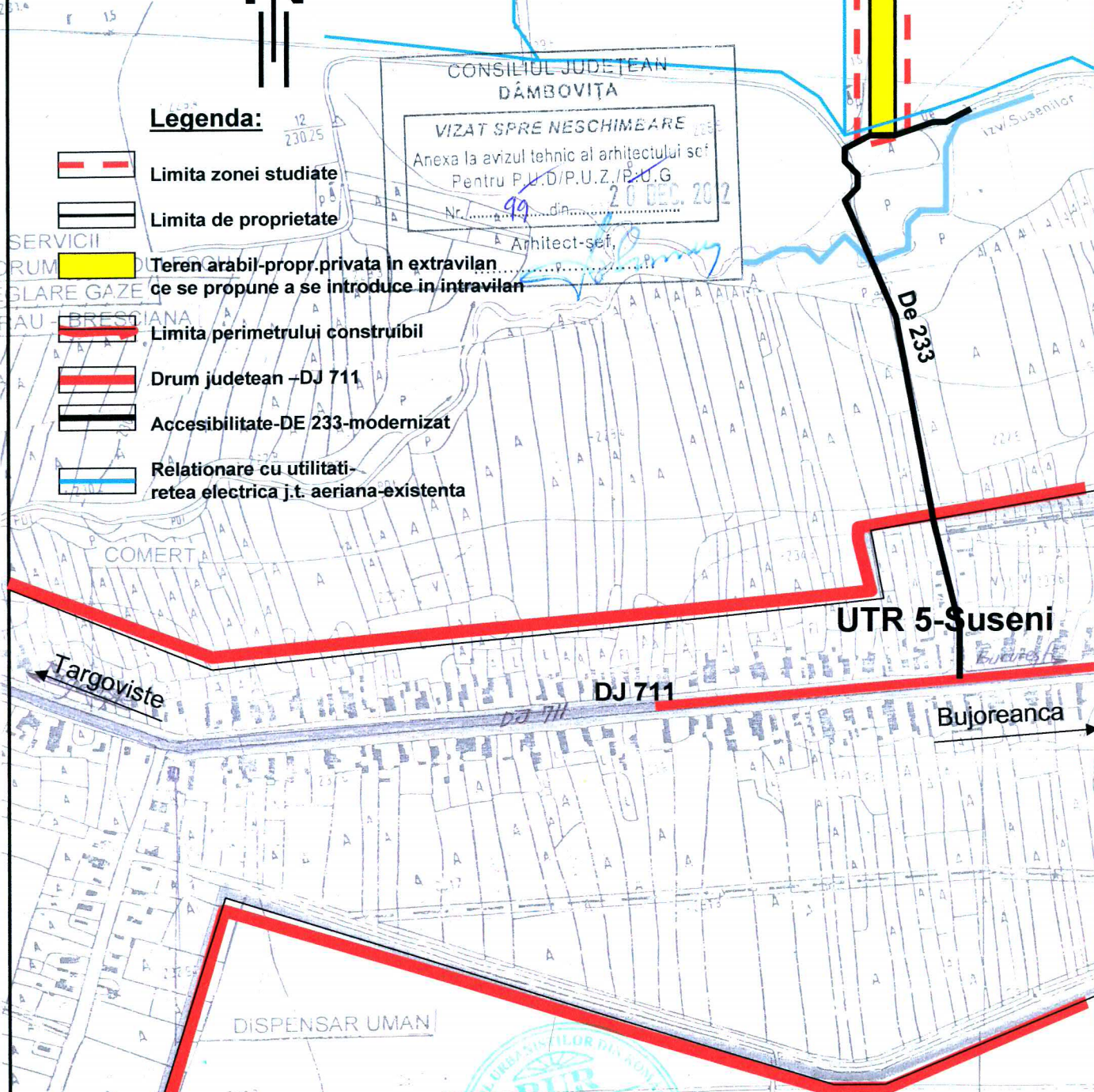
CONSILIUL JUDETEAN
DĂMBOVIȚA

VIZAT SPRE NESCHIMBARE

Anexa la avizul tehnic al arhitectului sef
Pentru P.U.D./P.U.Z./P.U.G.

Nr. 99 din 20 DEC. 2012

Arhitect-sef,

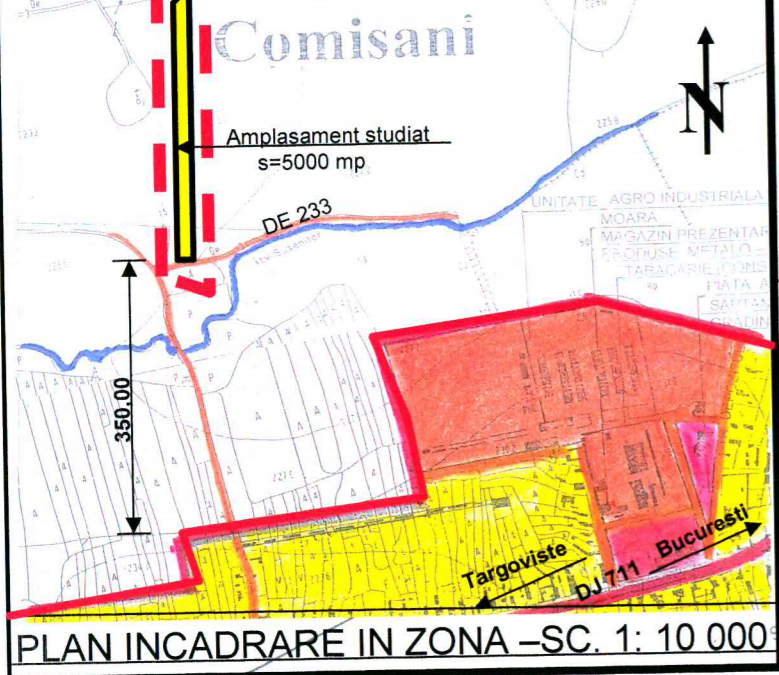


SUPRAFATA ZONEI STUDIATE- s= 5000 mp



S.C.TEH-GRUP SRL TIRGOVISTE -J 15/1628/92 bd. Independentei bl.13,ap.4 Tel./fax: 0245- 615250-		PUZ-EXTINDERE INTRAVILAN sat COMISANI-com. COMISANI-T 15, P 230/1/20- pentru productie agricola beneficiar: BADEA V. ION	
Proiectat Arh.	Adda Gheorghievici	Scara	PLAN INCADRARE IN TERITORIU
Desenat	Arh.c.Gr.Eftimescu	1:5000	
Director	Arh.c.Gr.Eftimescu	Data	Pr.nr. U1/2012
		x.2012	pl.A0

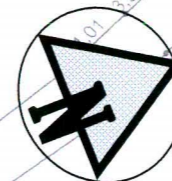
Extras PUG COMISANI



PUZ - EXTINDERE INTRAVILAN-SAT COMISANI, COM. COMISANI- T 15, P 230/1/20- PENTRU PRODUCTIE AGRICOLA(GRAJD OVINE-CAPRINE)- BENEFICIAR: BADEA V. ION

Legenda PUG

- Limita perimetrului constructibil in PUG
- Zona rezidentiala
- Zona industrie-depozitare
- Zona dotarilor
- Drum judetean DJ 711
- Drum comunal
- Limita zonei studiate



Legenda:

Limite

- Limita zonei studiate
- Limita de proprietate
- Aliniament existent
- Regim de aliniere (linia rosie)
- Limite laterale

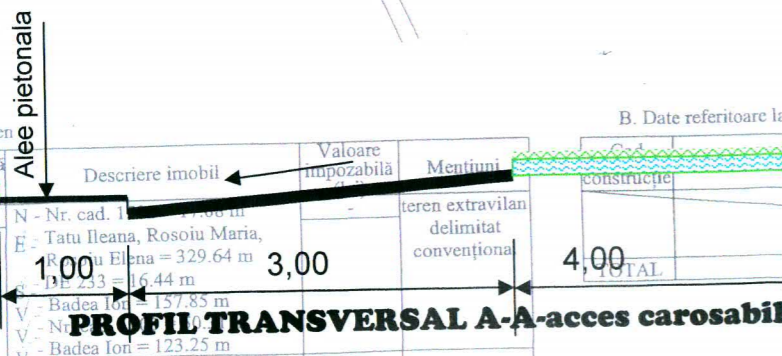
Zonificare

- Teren curti-constructii(dupa avizare PUZ)
- Constructie(grajd) propus
- Zona circulatiilor(acces+platforme-parcaj)
- Zona gosp.comunala(platf.gun.- put apa)
- Zona spatiilor verzi
- Racord electric cu FB si BMP

CONSILIUL JUDEȚEAN
DĂMBŢIŢA
VIZAT SPRE NERĂMĂNĂRE
Anexa la avizul tehnic: ...
Pentru P.U./P.P./...
Nr. ... din ...
Arhitect: ...

ELEMENTE DE BILANT TERITORIAL

- suprafata zonei studiate-s=5000 mp;
- teren arabil ce se introduce in intravilan prin propunerea din PUZ-s=5000 mp;
- arie construita existenta-Ac=0,0; POT exist=0,0%
- Arie costruita totala propusa-AC=546 mp, din care:
 - Ac grajd = 180 mp;
 - Ac platf.gunoi= 72 mp;
 - Ac bazin vidanjabil=18 mp;
 - Ac acces carosabil= 180 mp;
 - Ac platforme auto+parcaj=96 mp;
- P.O.T. propus= 10,9 %;
- Adc total= 546 mp: CUT propus=0,10;
- suprafata spatii verzi-s=4454 mp-reprezentind 89,1%;
- nr.locuri parcare=3;



Nr.	Suprafata construita la sol (mp)	Suprafata terenului (mp)	Valoare impozabila	Mentiiuni
1	180	180	180	teren extravilan delimitat conventional
2	72	72	72	
3	18	18	18	
4	180	180	180	
5	96	96	96	
TOTAL	546	546	546	

SUPRAFATA ZONEI STUDIASTE- s= 5000 mp

S.C.TEH-GRUP SRL		PUZ-EXTINDERE INTRAVILAN sat COMISANI-com. COMISANI-T 15, P 230/1/20- pentru productie agricola beneficiar: BADEA V. ION	
TARGOVISTE -J 15/1628/92		bd.Independentei bl.13,ap.4	
Tel./fax: 0245- 615250-			
Proiectat	Arh. Adda Gheorghievici	Scara	1:10000
Desenat	Arh.c.Gr.Eftimescu	1:1000	
director	Arh.c.Gr.Eftimescu	Data	x.2012
		Pr.nr.	U1/2012
		pl.	A2

Oficiul de Cadastru si Publicitate Imobiliară
Nume si prenume: PUCHIU IONEL
Funcția: Inginer gr. I A

